

## El Estado y Su Identidad



El estado Monagas se encuentra en la zona oriental del País, su nombre es de origen latino que proviene de "Monicus" que significa monje o más bien persona que habita solo en los monasterios. Dicho nombre honra la memoria del General José Tadeo Monagas, prócer de la Independencia de Venezuela, caudillo político.

Ocupa una superficie de 28 900 km<sup>2</sup>, limita al norte con el estado Sucre, al este con el estado Delta Amacuro, al oeste con el estado Anzoátegui y al sur con los estados Bolívar y Anzoátegui.

La distribución de la población en el estado es el resultado de un proceso histórico ocurrido en función del agua y de otros recursos necesarios para la subsistencia, siendo los paisajes de pie de monte y montañas los espacios de mayor atractivo para la localización de la población.

La principal actividad económica es la agropecuaria, siendo sus principales rubros el maíz, el café, el algodón, el sorgo, la caña de azúcar, entre otros.

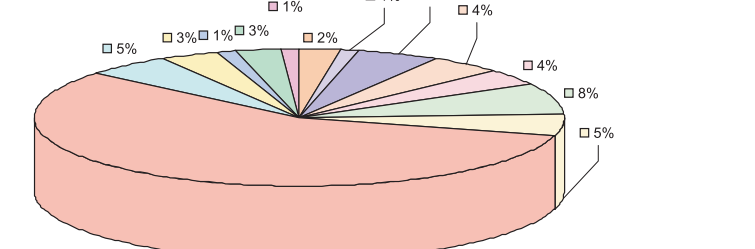
También se destacan la producción forestal y en especial la petrolera debido a que es el único lugar en donde se produce Orimulón, el combustible de moda, el más barato sustituto del carbón utilizado por los países industrializados para generar electricidad.

En Monagas, las manifestaciones folklóricas también tienen su presencia a través de una celebración popular conocida como el Baile del Mono que se practica principalmente en la población de Caicara de Maturín.

## Información Territorial

No.	Municipio	Capital	Sup. (Km <sup>2</sup> )	Sup. (%)	Pob. Total (hab.)
1	Acosta	San Antonio	658	2,28	18836
2	Aguasay	Aguasay	2590	8,96	9853
3	Bolívar	Caripito	358	1,24	34975
4	Caripe	Caripe	947	3,29	31353
5	Cedeño	Caicara	1855	6,42	27894
6	Ezequiel Zamora	Punta de Mata	477	1,65	52122
7	Libertador	Temblador	2402	8,31	35479
8	Maturín	Maturín	14427	49,92	404649
9	Plar	Aragua	1733	21,80	38934
10	Punarens	Quitiquire	651	2,25	24175
11	Santa Bárbara	Santa Bárbara	352	1,22	7709
12	Sotillo	Barrancas	1263	4,37	20510
13	Uracoa	Uracoa	1187	4,11	41537
<b>Totales</b>			<b>28900</b>	<b>100</b>	<b>712626</b>

Distribución de Población por Municipio (%)



Acosta	Aguasay	Bolívar	Caripe
Cedeño	Ezequiel Zamora	Libertador	Maturín
Plar	Punarens	Santa Bárbara	Sotillo
Uracoa			

## Signos Convencionales

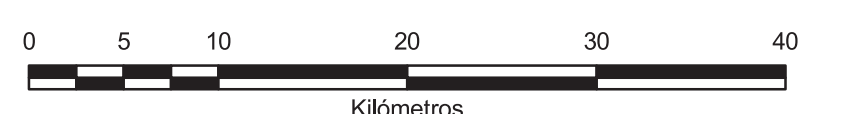
<b>POBLACIÓN</b>	<b>VÍAS DE COMUNICACIÓN</b>
Área Urbana	Autopista
Capital de la República	Camión Pavimentada
Capital de Estado	Camión Engarzonada
Capital de Municipio	Carreteras de Tierra
Capital de Parroquia	Línea Férrea
Centro Poblado	Ferry
Hacienda, Finca y Otros	Teléfono/Funicular
	Puente
<b>LÍMITES</b>	Canal de Navegación
Límite Internacional	<b>HIDROGRAFÍA</b>
Límite de Estado	Embalse
Límite de Municipio	Ríos
Zona de Superposición de Límites	Lago, Laguna
<b>OTROS SIGNOS CONVENCIONALES</b>	Aeropuerto Internacional
	Aeropuerto Nacional
	Ciénaga

## Situación Relativa



## Información General

Escala 1:400 000



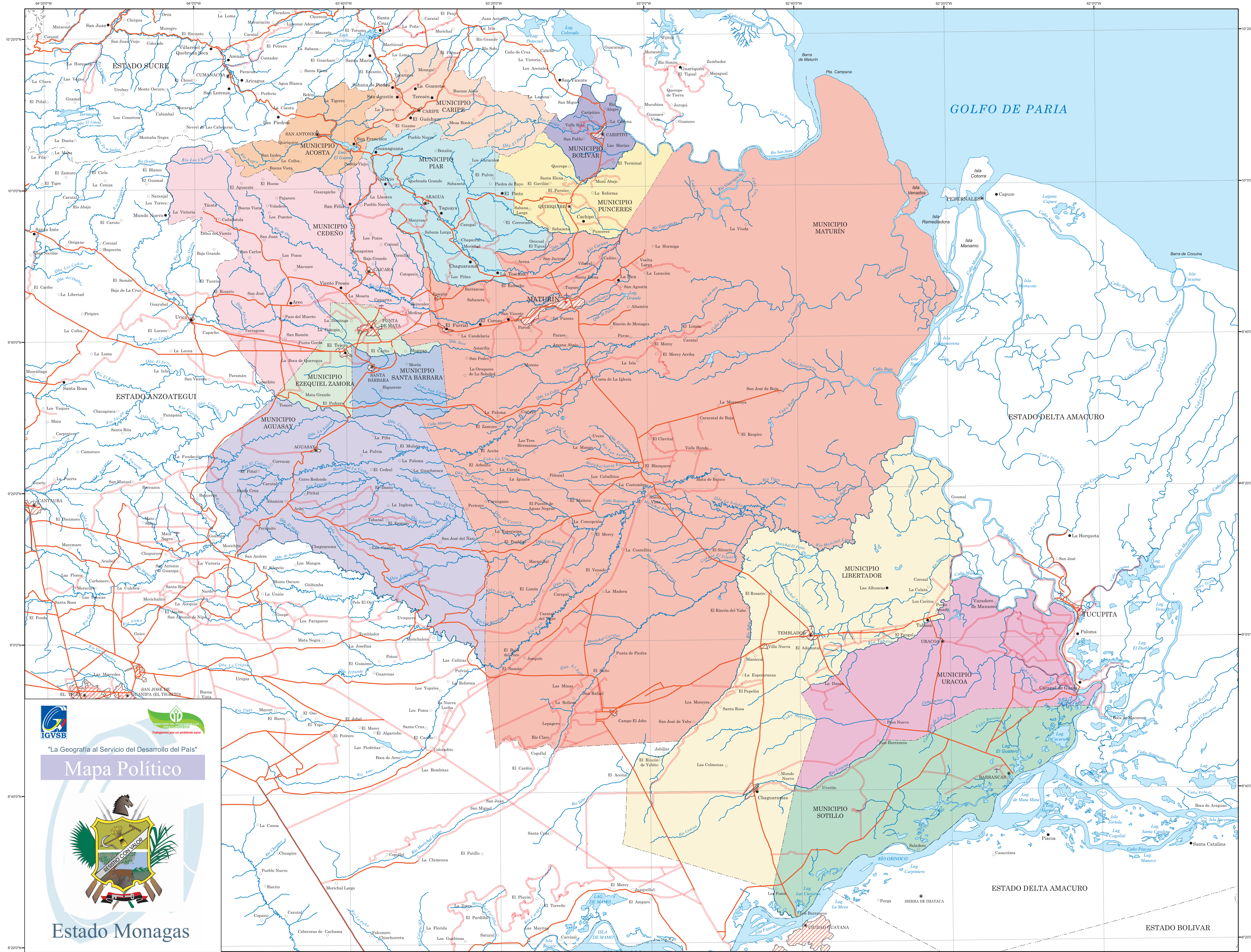
Proyección Cónica Conforme de Lambert, Datum SIRGAS-REVEN, Elipsoidal GRS-80, Origen de Latitud 9° 00' 00", Origen de Longitud 67° 30' 00", Primer Paralelo Director 4° Norte, Segundo Paralelo Director 9° Norte, Este Falso 0 m, Norte Falso 0 m.

División Política Territorial Según Gaceta Extraordinaria de Fecha 29 de Julio de 1998.

PRIMERA EDICIÓN, 2 010

Depósito Legal: CM 386201054

Prohibida su reproducción total o parcial, por cualquier medio sin previa autorización del Instituto Geográfico de Venezuela Simón Bolívar.



"La Geografía al Servicio del Desarrollo del País"

# Mapa Político

## Estado Monagas