

El Estado y Su Identidad



Miranda: Voz de origen vasco que significa "pequeño helechal". Forma parte de la Región Centro Norte del país, particularmente la correspondiente a los ramales de la Cordillera del Caribe y de la Sierra del Interior. Tiene una extensión de 7 950 km², equivalente al 0,87 % del total nacional. No obstante, a pesar de su reducida superficie, Miranda es uno de los estados con mayor población del país; en el año 2001 albergaba 2 330 872 habitantes, el 10,11% de la población de Venezuela; con una densidad de 293,2 hab/km². La cercanía de la entidad con el Distrito Capital, explica el rápido crecimiento demográfico experimentado en las dos últimas décadas, principalmente en los centros urbanos situados en la periferia de Caracas y los localizados en los valles de Guaremas - Guatire y del Tuy.

El territorio del estado Miranda en su extremo oeste se encuentra íntimamente unido en su dinámica poblacional, económica, cultural y política con el Distrito Capital, pues, la Gran Caracas, en parte importante de ella, está integrada por municipios pertenecientes administrativamente a la entidad mirandina, tales como Chacao, Baruta, El Hatillo y Sucre.

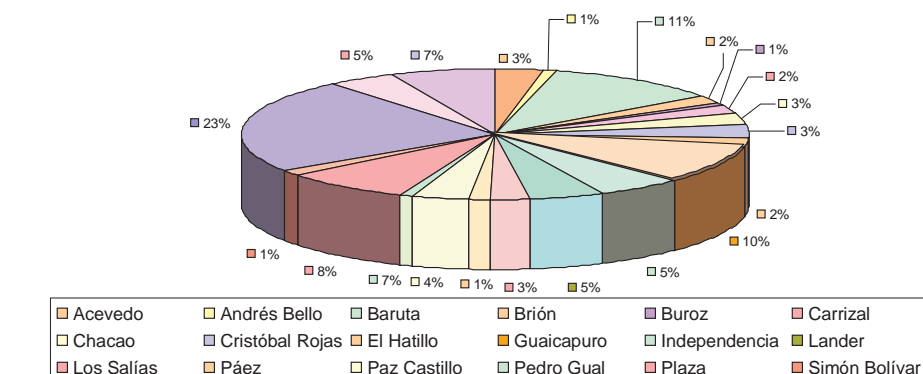
Presenta una economía muy dinámica proveniente de la actividad industrial, sobretudo la manufacturera, predomina la confección de productos alimenticios, tejidos y calzado; al igual que la industria metalmeccánica, la química, maquinaria y bebidas. El sector financiero, comercial y de servicios es sobresaliente. La industria turística y de recreación, por su parte, complementan la actividad económica mirandina. La cría de porcinos y de aves de corral destaca en la economía estatal; de todo el territorio de Miranda, Barlovento es la región de mayor actividad agrícola; especialmente en la producción de cacao, como la segunda más importante del país después del estado Sucre; es también además un alto productor de cambur, plátano y yuca; además de frutas.

Esta entidad es bien conocida en Venezuela por sus tradiciones culturales folklóricas, especialmente las afrodescendientes. Barlovento capitaliza este aspecto. Por su parte, los Parques Nacionales mirandinos son dignos de mención, como los de El Ávila, Guatopo, Macarao y Laguna de Tacarigua.

Información Territorial

No.	Municipio	Capital	Sup. (Km ²)	Sup. (%)	Pob. Total (hab.)	Pob. Total (%)
1	Acevedo	Caucagua	1879	23,64	70282	3,02
2	Andrés Bello	San José de Barlovento	114	1,43	20119	0,86
3	Baruta	Nuestra Señora del Rosario de Baruta	86	1,08	268853	11,19
4	Brion	Higuerote	511	6,48	45346	1,91
5	Buroz	Mamporal	198	2,49	20009	0,86
6	Carriacal	Carriacal	32	0,40	41103	1,76
7	Chacao	Chacao	13	0,16	64629	2,77
8	Cristóbal Rojas	Charallave	120	1,51	77247	3,31
9	El Hatillo	El Hatillo	81	1,03	54225	2,33
10	Guatopo	Los Teques	661	8,31	222768	9,56
11	Independencia	Santa Teresa del Tuy	284	3,57	126999	5,45
12	Lander	Coumanes del Tuy	478	6,01	109970	4,68
13	Los Salias	San Antonio de Los Altos	51	0,64	60723	2,61
14	Paez	Río Chico	363	4,57	38812	1,62
15	Pedro Guao	Santa Lucia	408	5,13	83976	3,60
16	Pedro Gual	Cupira	925	11,64	17928	0,77
17	Plaza	Guaremas	180	2,28	188193	8,07
18	Simón Bolívar	San Francisco de Yare	131	1,66	31944	1,37
19	Sucre	Petare	164	2,08	545766	23,46
20	Urdaneta	Cua	273	3,43	105606	4,63
21	Zamora	Guatire	378	4,75	152422	6,54

Distribución de Población por Municipio (%)



Signos Convencionales

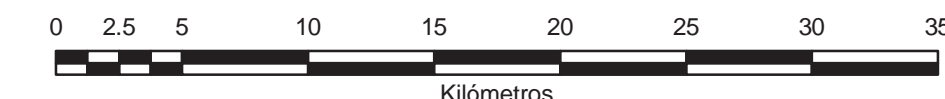
- POBLACION**
 - Area Urbana
 - Capital de la Republica
 - Capital de Estado
 - Capital de Municipio
 - Centro Poblado
 - Hacienda, Finca y Otros
- VIAS DE COMUNICACION**
 - Autopista
 - Carretera Pavimentada
 - Carretera Engrazonada
 - Carretera de Tierra
 - Linea Férrea
 - Ferri
 - Teléfono/funicular
 - Puerto
 - Canal de Navegacion
- LIMITES**
 - Limite Internacional
 - Limite de Estado
 - Limite de Municipio
 - Zona de Sobreposicion de Limites
- OTROS SIGNOS CONVENCIONALES**
 - Aeropuerto Internacional
 - Aeropuerto Nacional
 - Terreno Anegado
 - Ciénaga
- HIDROGRAFIA**
 - Embalse
 - Rios
 - Lago, Laguna
 - Terreno Anegado
 - Ciénaga

Situación Relativa



Información General

ESCALA 1:300 000

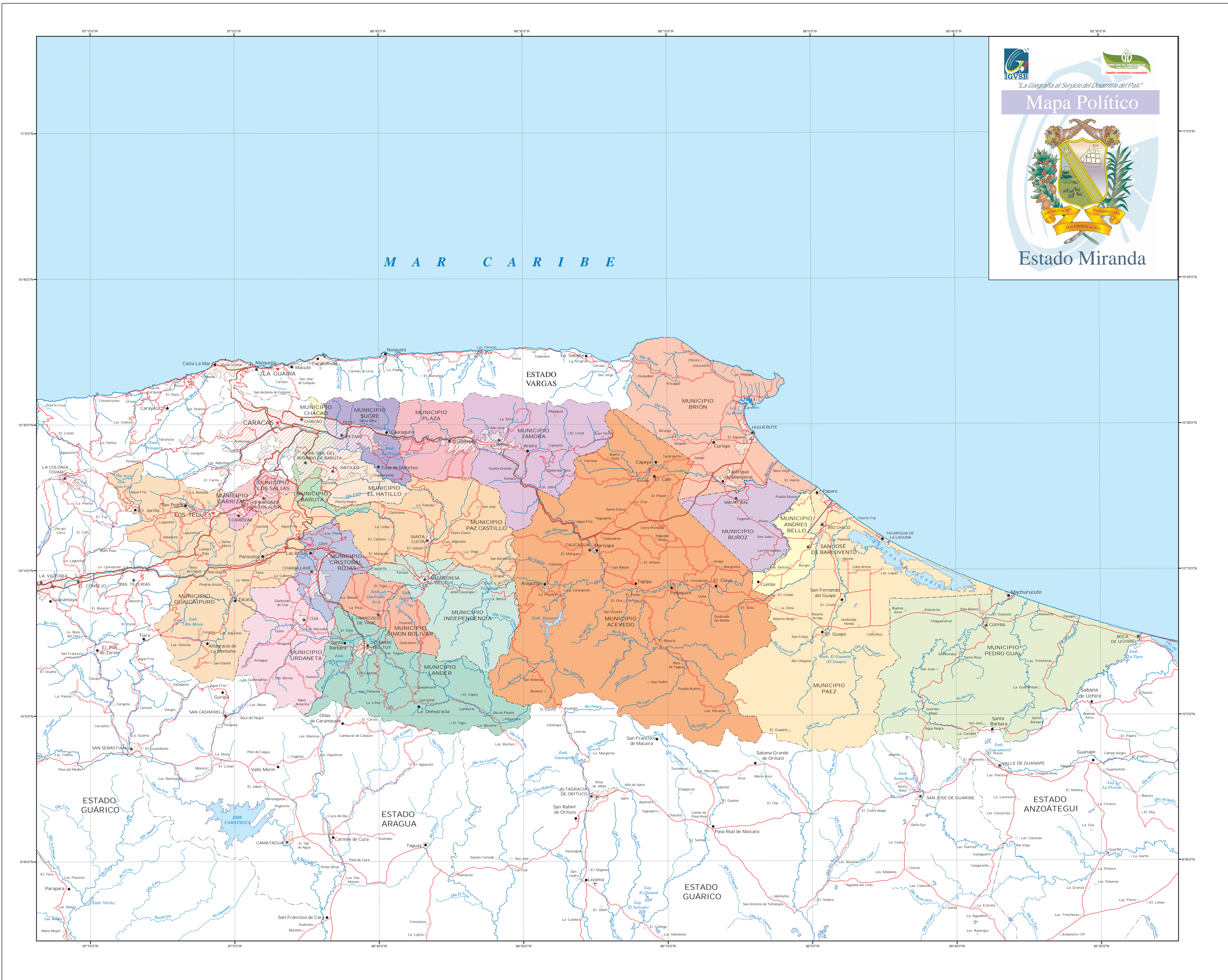


Proyección Cónica Conforme de Lambert, Datum SIRGAS-REGVEN, Elipsoidal GRS-80, Origen de Latitud 0° 00' 00", Origen de Longitud 67° 30' 00" O, Primer Paralelo Director 4° Norte, Segundo Paralelo Director 9° Norte, Este Falso 0 m, Norte Falso 0 m.

División Política Territorial Según Gaceta Oficial del Estado Miranda de Fecha 28 de Junio de 2008

PRIMERA EDICIÓN 2 010
Depósito Legal: CM 386201048

Prohibida su reproducción total o parcial, por cualquier medio sin previa autorización del Instituto Geográfico de Venezuela Simón Bolívar.



La Geografía al Servicio del Desarrollo del País

Mapa Político

Estado Miranda

M A R C A R I B E