

El Estado y Su Identidad



El estado Guárico está ubicado en el centro del país, limita al Norte con los estados Miranda, Aragua, y Carabobo; al Sur con los estados Bolívar y Apure; al este con el estado Anzoátegui y al Oeste con los estados Cojedes y Barinas. Tiene una extensión de 64 986 Km², siendo así el segundo estado con mayor superficie del país, presenta una población de 627 086 hab. lo cual equivale a un 3% de la población total.

Presenta una variedad de escenarios o paisajes tales como: esteros, sabanas, montañas y cuerpos de agua. Debido a la situación privilegiada del estado, hace que éste forme parte de la Cordillera de la Costa, por el norte, de donde vienen casi todos los ríos que atraviesan el territorio, de tal manera que comparte culturas de la caza, la pesca y del cultivo de la yuca y del maíz, principalmente en el Orinoco Medio.

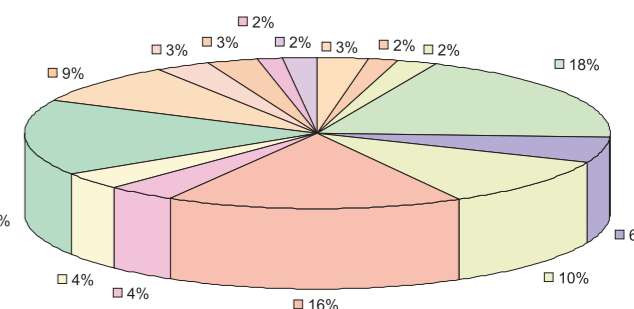
La principal actividad económica desarrollada es la agropecuaria, ocupando a nivel nacional un lugar significativo en el cultivo de cereales, tales como: el arroz, maíz y sorgo, lográndose generar descensos en el sector agroindustrial apoyado por la existencia de 16 embalses y tres sistemas de riego (ríos Guárico, Orinoco y Tiznado).

El estado tiene una gran diversidad de atractivo turístico, entre los cuales se encuentran: Los Morros de San Juan, uno de los monumentos naturales más encantador del país, el cual ofrece una gran variedad de vegetación y una vasta fauna; sus aguas termales no sólo representan un lugar de esparcimiento para toda la familia sino que gracias a sus propiedades curativas son ampliamente visitadas por turistas de todo el mundo.

Información Territorial

Municipio	Capital	Sup. (Km ²)	Sup. (%)	Pob. Total (hab.)	Pob. Total (%)
Camaguan	Camaguan	1164	1,79	18041	2,88
Chaguaramas	Chaguaramas	2099	3,18	10511	1,68
El Socorro	El Socorro	2939	4,59	14539	2,34
Francisco de Miranda	Calabozo	13490	20,76	119959	19,91
Juan Félix Ribas	Tucupido	2792	4,30	3648	0,58
José Tadeo Monagas	Altagracia de Orituco	3455	5,32	65729	10,48
San Juan de los Morros	San Juan de los Morros	1497	2,30	103708	16,54
Julian Mellado	El Sombrero	2983	4,59	23849	3,77
Las Mercedes	Las Mercedes	7891	12,14	23734	3,78
Leonardo Infante	Valle de la Pasqua	10513	16,33	101952	16,29
Pedro Zaraza	Zaraza	2410	3,71	54188	8,64
Ortiz	Ortiz	4129	6,35	19377	3,03
San Germán de Guayabal	Guayabal	4357	6,70	17753	2,83
San José de Guárbibe	San José de Guárbibe	1138	1,74	9998	1,59
Santa María de Ipire	Santa María de Ipire	4549	7,00	11492	1,82

Distribución de Población por Municipio (%)



Camaguan	Chaguaramas	El Socorro
Francisco de Miranda	Juan Félix Ribas	Leonardo Infante
San Germán de Guayabal	San José de Guárbibe	Santa María de Ipire
Chaguaramas	Julian Mellado	Las Mercedes
El Socorro	El Sombrero	Ortiz
San José de Guárbibe	El Socorro	San José de Guárbibe

Signos Convencionales

POBLACION

- Área Urbana
- Capital de la República
- Capital de Estado
- Capital de Municipio
- Capital de Parroquia
- Centro Poblado
- Hacienda, Finca y Otro

VÍAS DE COMUNICACION

- Autopista
- Carretera pavimentada
- Carretera Engrazonada
- Carretera de Tierra
- Línea Férrea
- Ferri
- Teléfono/Funicular
- Puente
- Canal de Navegación

LIMITES

- Límite Internacional
- Límite de Estado
- Límite de Municipio
- Zona de Substitución de Límites

OTROS SIGNOS CONVENCIONALES

- Aeropuerto Internacional
- Aeropuerto Nacional

HIDROGRAFIA

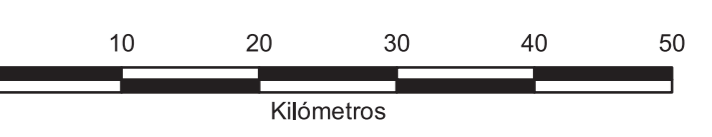
- Embalse
- Ríos
- Lago, Laguna
- Terrazo Anegado
- Chicno

Situación Relativa



Información General

ESCALA 1:550 000



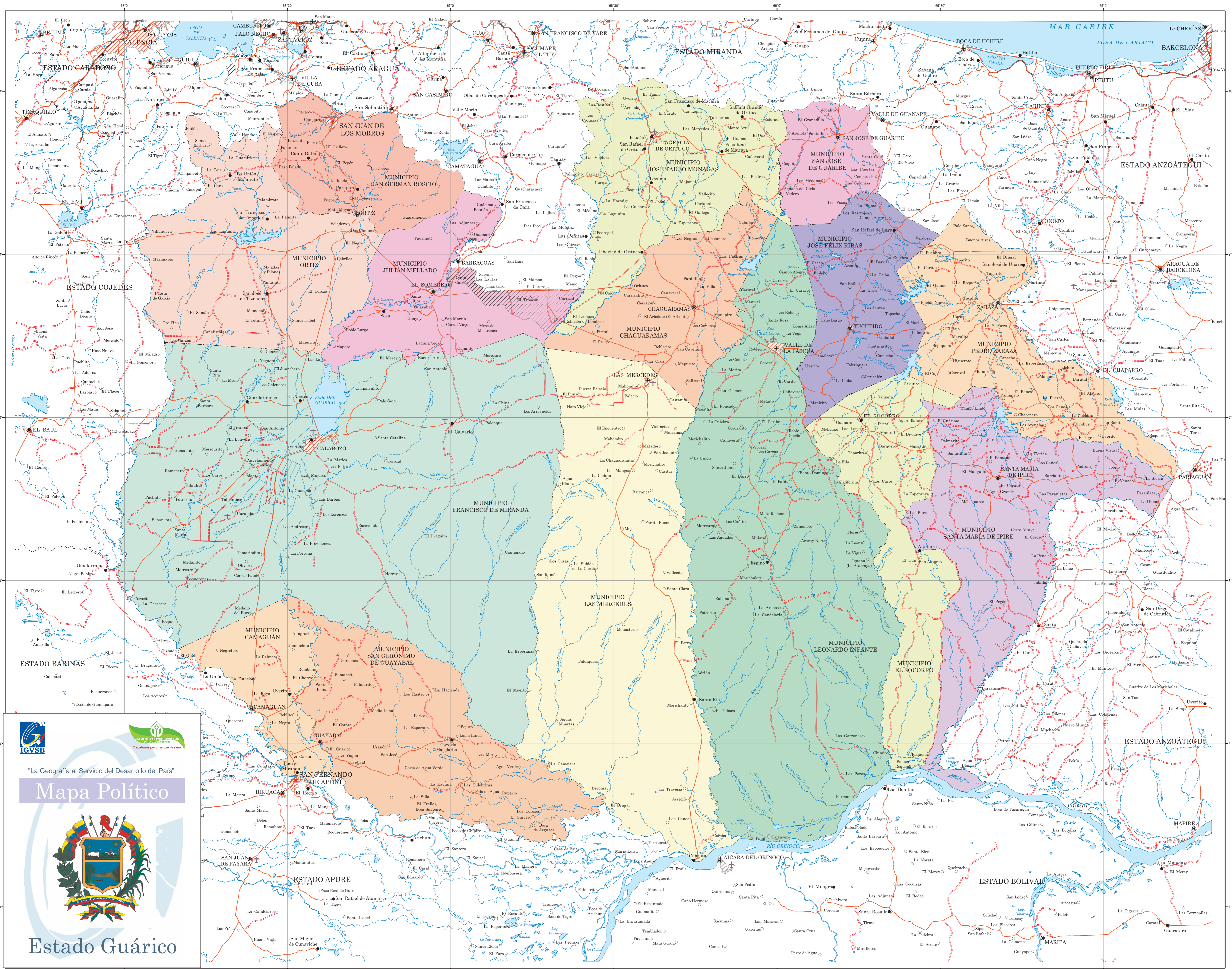
Proyección Cónica Conforme de Lambert, Datum SIRGAS-REGVEN, Elipsoide GRS-80, Origen de Latitud 0° 00' 00", Origen de Longitud 69° 30' 00". Primer Falso Centro 4° Norte, Segundo Falso Centro 9° Norte, Tercer Falso 0 m, Norte Falso 0 m.

División Política Territorial Según Decreto Oficial Extraordinario No 22 del estado Guárico de Fecha 16 de Septiembre de 1993.

PRIMERA EDICIÓN, 2 010

Depósito Legal: CM 38201044

Prohibida su reproducción total o parcial, por cualquier medio sin previa autorización del Instituto Geográfico de Venezuela Simón Bolívar.



IGVSE

"La Geografía al Servicio del Desarrollo del País"

Mapa Político

Estado Guárico