

El Estado y su Identidad



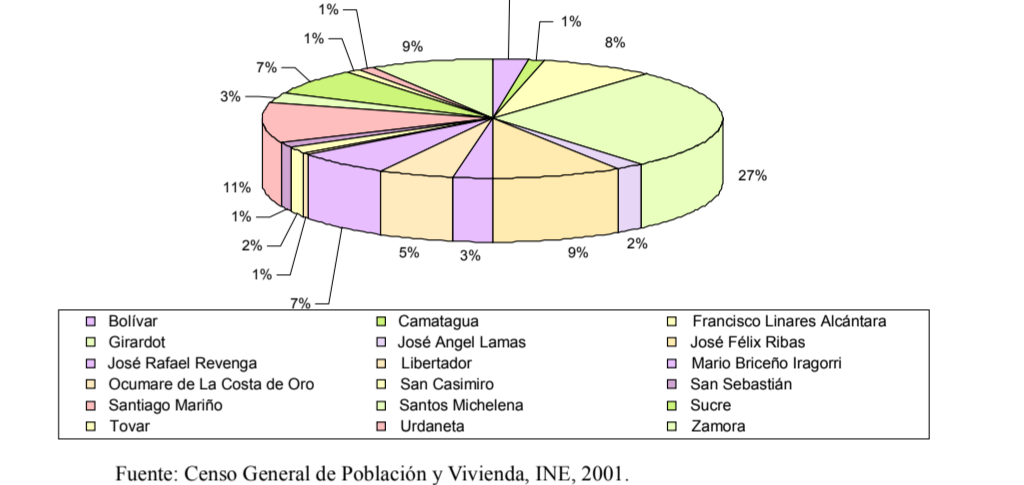
Aragua: voz de origen cumanguero (caribe) con que se denomina al "chaguaramo", palma de tronco hinchado en su mitad, el cual se cultiva como árbol ornamental. El estado Aragua se localiza en la parte centro-norte del país, entre los 09°23'06", 10°32'38" de Latitud Norte y 66°32'50", 67°52'54" de Longitud Oeste, limita al Norte con el Mar Caribe, al Este con los estados Miranda,

Guárico, Carabobo y al sur con el estado Guárico. Cubre una superficie de 7 014 km². Al dividirse la antigua Provincia de Caracas se crea por Decreto del Congreso Constituyente de Venezuela, de fecha 8 de febrero de 1848, la Provincia de Aragua y se designa La Victoria como su capital. En las Constituciones de 1856 y 1864 se ratifica la existencia de la Provincia de Aragua y al establecerse el Gobierno Federal en 1863 comienza a figurar como estado Aragua, hasta que en 1875 se le otorga la denominación de estado Guzmán Blanco. En la Constitución de 1881 pasa a conformar junto con los actuales estados Miranda, Guárico, Nueva Esparta y Vargas, el Gran estado Guzmán Blanco, hasta el año 1889 cuando la Constitución le cambia este nombre por estado Miranda, y una de sus secciones, llamada Guzmán Blanco, retoma el nombre de Aragua y adquiere personalidad como estado independiente. El 12 de marzo de 1917 la Asamblea Legislativa del estado Aragua designa a la localidad de Maracay como capital del estado. Actualmente la entidad se divide en 18 Municipios y 18 Parroquias. El Extranjero del Estado Aragua de fecha 22 de julio de 1999 en dieciocho (18) municipios y treinta y tres (33) parroquias.

Información Territorial

Table with 6 columns: Municipio, Capital, Sup (km2), Sup (%), and Pob. Total. It lists 18 municipalities and their respective statistics.

Distribución de Población por Municipio



Fuente: Censo General de Población y Vivienda, INE, 2001.

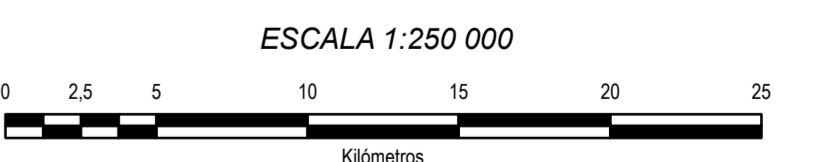
Signos Convencionales

A legend section containing symbols and lines for various geographical features. It includes categories for Población (Population), Vías de Comunicación (Communication Lines), Límites (Limits), Hidrografía (Hydrography), and Otros Signos Convencionales (Other Conventional Signs).

Situación Relativa



Información General



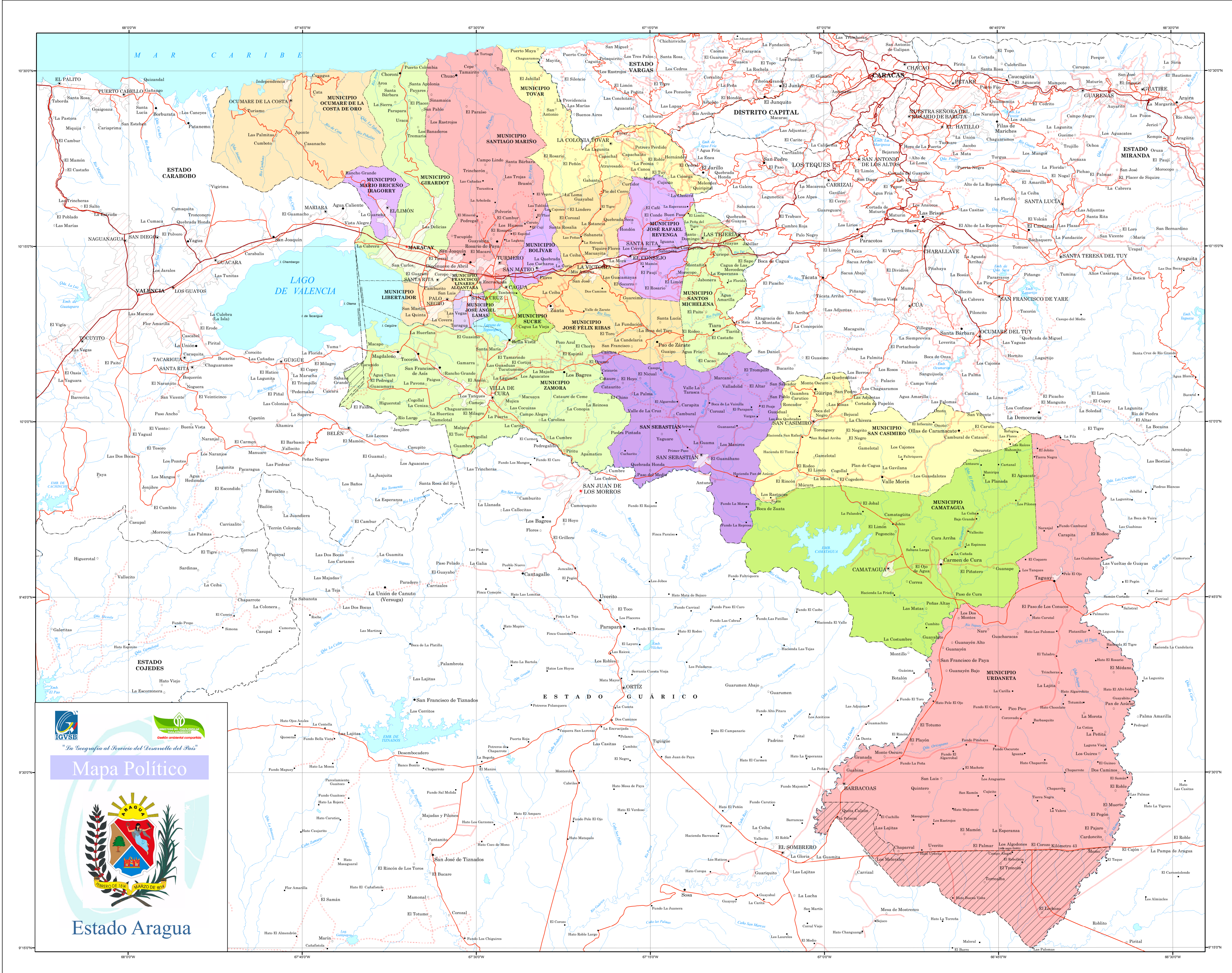
Proyección Cónica Conforme de Lambert, Datum SIRGAS-REGVEN, Elipsoido GRS-80, Origen de Latitud 0° 00' 00", Origen de Longitud 67° 30' 00", Primer Paralelo Director 4° Norte, Segundo Paralelo Director 9° Norte, Este Falso 0 m, Norte Falso 0 m.

División Política Territorial Según Gaceta Oficial Extraordinaria del Estado Aragua de Fecha 22 de Julio de 1999

PRIMERA EDICIÓN: 2 010

Depósito Legal: CM386201052

Prohibida su reproducción total o parcial, por cualquier medio sin previa autorización del Instituto Geográfico de Venezuela Simón Bolívar.



A logo for the IGVSE (Instituto Geográfico de Venezuela Simón Bolívar) featuring a map of Venezuela and the text 'La Geografía al Servicio del Desarrollo del País'. Below the logo is the coat of arms of the state of Aragua and the text 'Estado Aragua'.